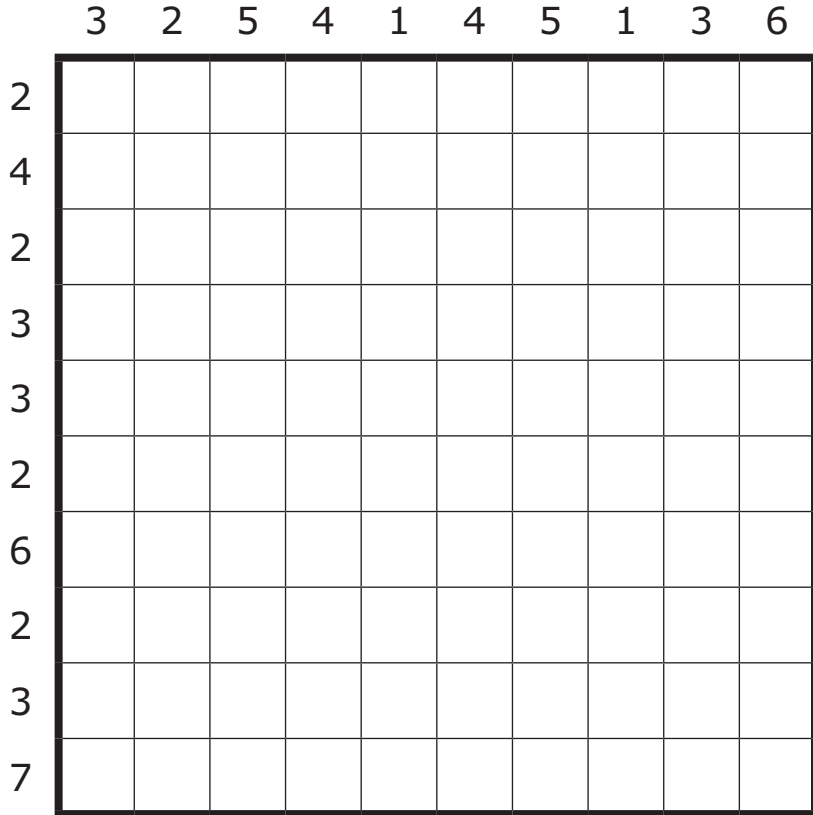



CITY CONSTRUCTION
Place all buildings in the grid. Buildings may be rotated. They may not touch each other, not even diagonally. Digits outside the grid represent the number of cells in that row or column used by buildings. Draw a closed loop that passes through all the remaining white cells. The loop does not cross or overlap itself.

STADSPLATTEGROND
Plaats de gegeven gebouwen in het diagram. De gebouwen mogen roteren, maar elkaar niet raken, ook niet diagonaal. De cijfers buiten het diagram geven aan hoeveel vakjes er door gebouwen bezet zijn. Door de overblijvende lege vakjes loopt een gesloten loop, die zichzelf niet raakt of overlapt.



1x museum




4x park



1x school



2x office



2x house



1x flat

